



**КОМИТЕТ ИМУЩЕСТВЕННЫХ ОТНОШЕНИЙ
АДМИНИСТРАЦИИ ПЕРМСКОГО МУНИЦИПАЛЬНОГО РАЙОНА**

РЕШЕНИЕ

о размещении объектов № 369

Пермский край
Пермский район

28.05.2020

Комитет имущественных отношений администрации Пермского муниципального района разрешает Акционерному обществу «Газпром газораспределение Пермь» (ИНН 5902183841, ОГРН 1025900512670, почтовый адрес: 614000, г. Пермь, ул. Петропавловская, 43)

размещение объекта «газопровод давлением до 0,6 Мпа, для размещения которого не требуется разрешение на строительство»

на землях государственная собственность на которые не разграничена

на срок 1 год с 28.05.2020 г. по 27.05.2021 г.

Местоположение: Пермский край, Пермский район, Култаевское с/п, с. Култаево, ул. Деревенская, к дому 11

Приложение: схема предполагаемых к использованию земель или части земельного участка.

И. о. председателя комитета
имущественных отношений
администрации Пермского
муниципального района



(подпись, печать)

М.В. Королева

Схема предполагаемых к использованию земель или части земельного участка

Объект: Газопровод давлением до 0,6 Мпа включительно, для размещения которого не требуется разрешения на строительство

Местоположение: расположенным рядом с домом, по адресу: Пермский край, р-н Пермский, с. Култаево, ул. Деревенская, к дому 11

Площадь земель или части земельного участка, кв.м.: 89

Категория земель: земли населенных пунктов

Вид разрешенного использования: -

Описание границ смежных землепользователей:

От точки н1 до точки н2 - земельный участок с кадастровым номером 59:32:0680001:2727

От точки н2 до точки н3 - земельный участок с кадастровым номером 59:32:0680001:1293

От точки н3 до точки н4 - земельный участок с кадастровым номером 59:32:0680001:9490


От точки н4 до точки н7 - земли общего пользования


От точки н7 до точки н1 - земельный участок с кадастровым номером 59:32:0680001:9490


Каталог координат, м

№ точки границы	X	Y
н1	505628.32	2212819.60
н2	505636.40	2212813.57
н3	505637.16	2212812.92
н4	505640.62	2212816.40
н5	505642.38	2212818.16
н6	505634.54	2212825.83
н7	505631.74	2212823.02

Условные обозначения:

 - предполагаемый участок земель, на которых планируется размещение объекта

 - границы и номер земельного участка, сведения о которых внесены в ЕГРН

 - границы и номер объекта капитального строительства, сведения о которых внесены в ЕГРН

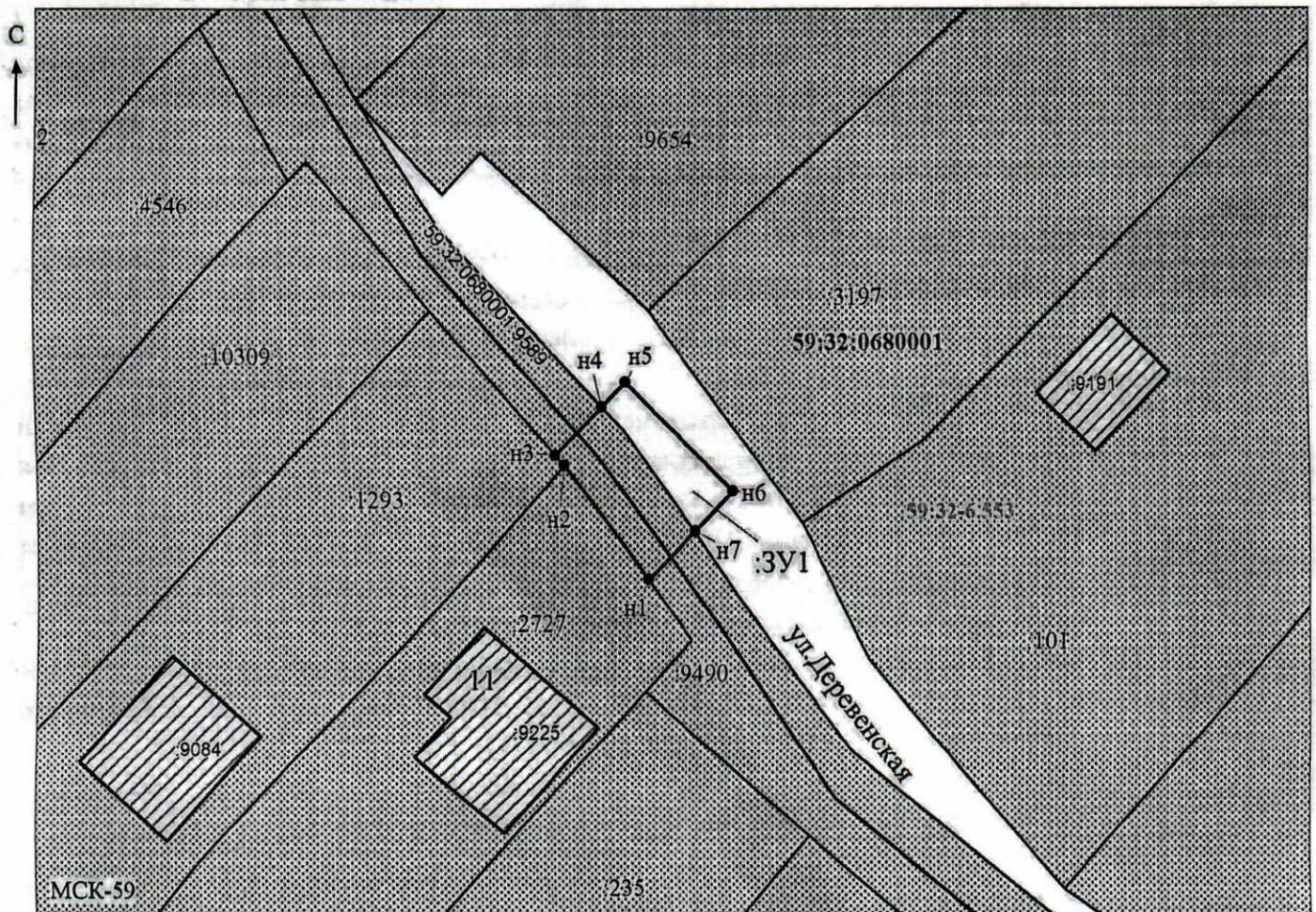
 - граница кадастрового квартала

 - зоны с особыми условиями использования территории, сведения о которых внесены в ЕГРН

 - обозначение запрашиваемого земельного участка

 н1 - характерная точка границ земель или части земельного участка

 - номер кадастрового квартала



Масштаб 1: 500

Заявитель: _____

МП

(для юридических лиц

и индивидуальных предпринимателей)



/ Егорошина И.В.

(подпись, расшифровка подписи)